MAPA TOPOGRÁFICO NACIONAL
1 : 50.000

BELMONTE

689
(22-27)

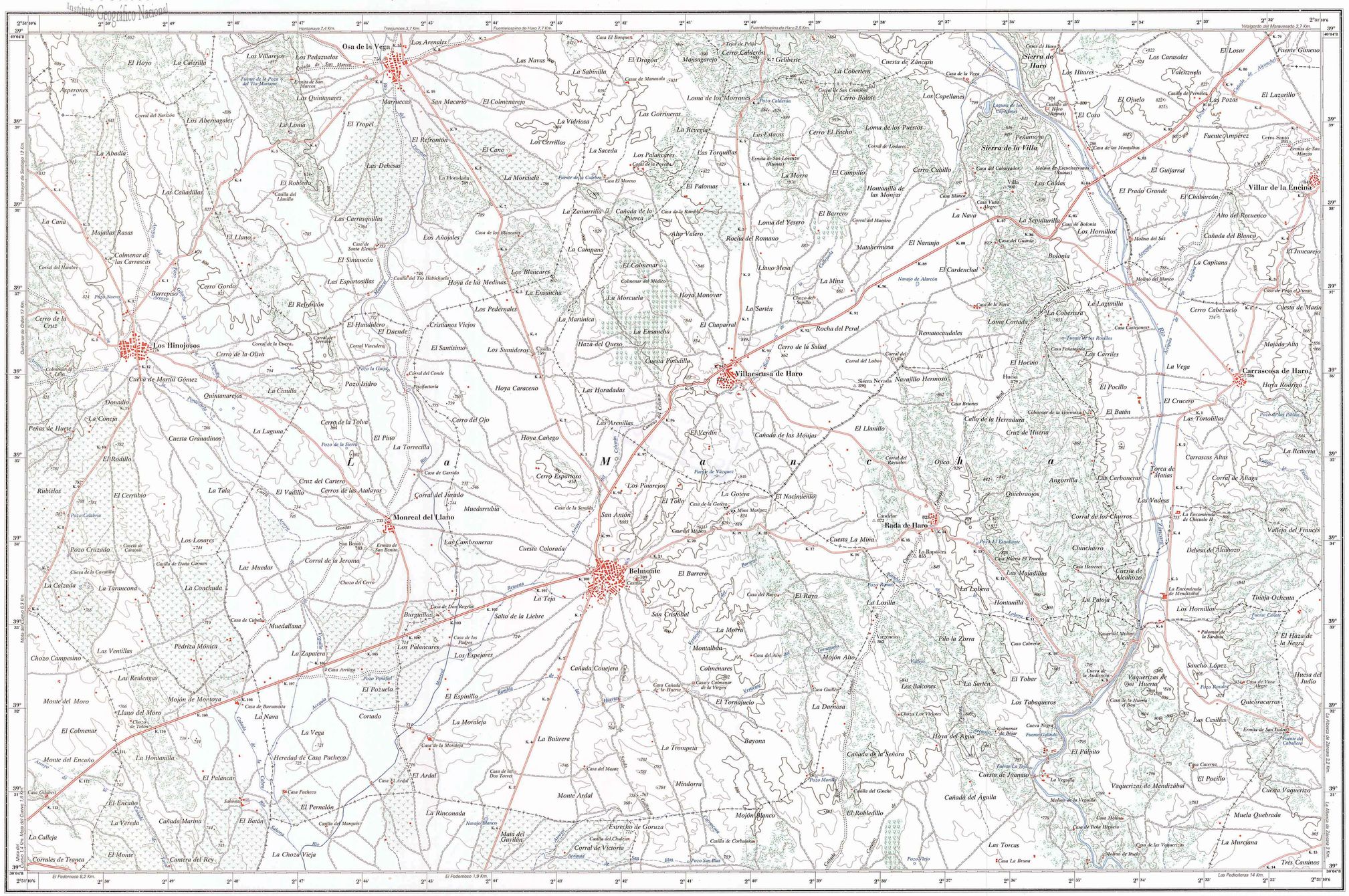

2.ª Edición 1990
Puesta al día según datos de 1974

1 : 50.000

1000 m. 0 1 2 3 4 5 Km.

Proyección U.T.M. Elipsoide Internacional Dátum Europeo Longitudes referidas al Meridiano de Greenwich
Las altitudes se refieren al nivel medio del Mediterráneo en Alicante Equidistancia de las curvas de nivel 20 metros

Formado, dibujado y publicado por el INSTITUTO GEOGRAFICO NACIONAL
Depósito legal: M. 16.613-1990.—Reservados todos los derechos que marca la Ley. Prohibida la reproducción total o parcial sin autorización expresa
NIPO: 152-90-022-2

DISTRIBUCIÓN DE HOJAS 1 : 50.000

CORRAL DE ALMAGUER 660	VILLAREJO DE FUENTES 661	VALVERDE DE JUCAR 662
QUINTANAR DE LA ORDEN 688	BELMONTE 689	SANTA MARÍA DEL CAMPO RUS 690
CAMPO DE CRIPTANA 714	EL PROVENCIO 715	SAN CLEMENTE 716

DIVISIÓN ADMINISTRATIVA

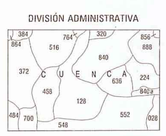

TÉRMINOS MUNICIPALES

16	CUENCA	552	Las Pedroñeras
005	La Alberca de Záncara	636	Rada de Haro
128	Belmonte	709	Santa María de Los Llanos
224	Carrascosa de Haro	764	Tresjuncos
320	Fuentelespino de Haro	840	Villaescusa de Haro
372	Los Hinojosos	840a	La Encomienda
384	Hontanaya		(Jurisdicción de Villaescusa de Haro)
468	Montreal del Llano	856	Villagordo del Marquesado
484	Mota del Cuervo	864	Villanueva de Santiago
516	Osa de la Vega	888	Villar de la Encina
546	El Pedernoso		

Agradeceremos al público usuario la colaboración en la localización de posibles errores u omisiones
INSTITUTO GEOGRÁFICO NACIONAL. Servicio de Cartografía. General Ibáñez de Ibero, 3. 28003-Madrid

USOS DEL SUELO

Monte alto · Monte bajo · Canaferas · Regadío · Frutales · Olivar · Viña
Olivar y viña · Arrozal · Marismas · Salinas · Parques y jardines · Dunas y playas · Cauces secos o aluviones

SIGNOS CONVENCIONALES

Carreteras
Autopista, autovía. Nacional
Comarcal. Local
Particular, pista. Vía de urbanización

Ferrocarriles
Vía ancho normal: doble, sencilla
Vía estrecha: doble, sencilla
Electrificados
Estación. Túnel. Kilómetro
Paso a nivel. Superior. Inferior

Caminos
Camino carretero. Senda
Vía pecuaria. Calzada romana

Divisiones administrativas
Nacids. Comunidad autónoma
Provincia. Municipio

Hidrografía
Río: permanente, intermitente
Canal. Acequia
Conducción subterránea. Curva batimétrica

Altimetría
Curvas de nivel. Auxiliar. Depresión
Desmonte. Terraplén

Signos especiales
Vértices geodésicos: 1.er, 2.do y 3.er órden
Cantera. Mina. Cueva
Repetidor de telecomunicaciónes. Torre de vigía
Cementerios
Iglesia. Ermita. Cruz aislada
Molino: de viento, de agua
Central eléctrica. Torre. Faro
Castillo. Estanque, alberca o depósito
Pozo. Fuente. Manantial
Línea eléctrica. Muro o tapia
Conducciones de combustible. Teleférico

Mapa Topográfico Nacional de España

1 : 50.000

BELMONTE

689
(22-27)

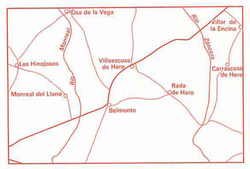

MOPU
Ministerio de Obras Públicas y Urbanismo
IGN DIRECCIÓN GENERAL DEL INSTITUTO GEOGRÁFICO NACIONAL

INSTITUTO GEOGRÁFICO NACIONAL